
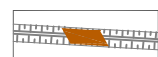
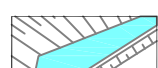


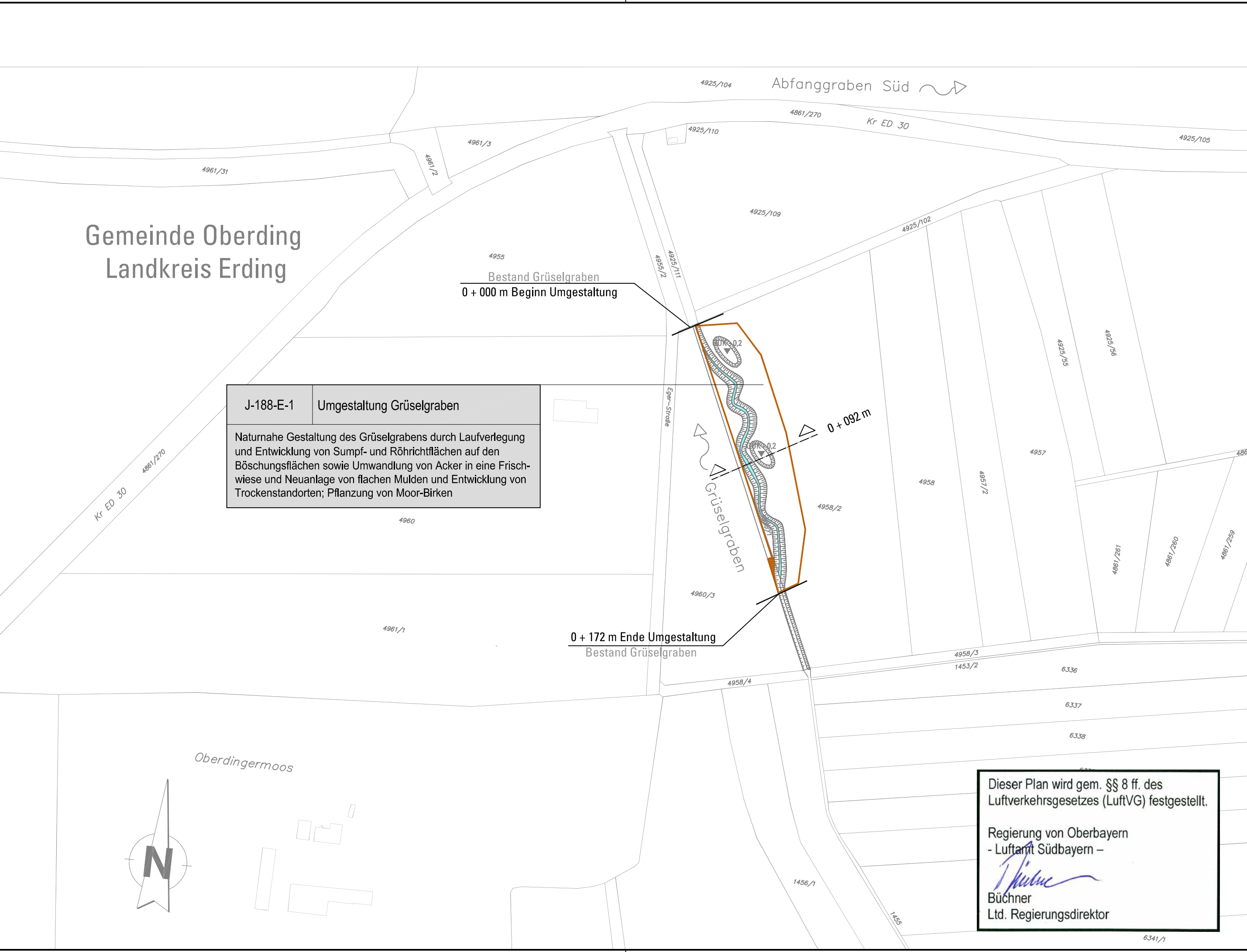


**IN DIESEM PLAN FESTZUSTELLEN:**

-  Umgriff der wasserbaulichen Maßnahme
-  Verfüllung bestehender Entwässerungsgräben
-  Ausbau eines Gewässers
-  Abgrabungen (zulässige Tiefe unter GOK)

**NACHRICHTLICH DARGESTELLT:**

-  Gfällach Gewässer mit Bezeichnung
- |                           |                 |   |
|---------------------------|-----------------|---|
| Maßnahmen-Nr.             | Kurzbezeichnung | Beschreibung der Maßnahme und<br>Bezug zum landschaftspflegerischen Begleitplan |
| Beschreibung der Maßnahme |                 |   |



Gemeinde Oberding  
Landkreis Erding

J-188-E-1	Umgestaltung Grüselgraben
Naturnahe Gestaltung des Grüselgrabens durch Laufverlegung und Entwicklung von Sumpf- und Röhrichtflächen auf den Böschungflächen sowie Umwandlung von Acker in eine Frischwiese und Neuanlage von flachen Mulden und Entwicklung von Trockenstandorten; Pflanzung von Moor-Birken	

Dieser Plan wird gem. §§ 8 ff. des Luftverkehrsgesetzes (LuftVG) festgestellt.



Regierung von Oberbayern  
- Luftamt Südbayern -

*[Signature]*  
Büchner  
Ltd. Regierungsdirektor

**Planfeststellungsverfahren**  
**3. Start- und Landebahn**



Objekt LANDSCHAFTSPFLEGERISCHER BEGLEITPLAN GEWÄSSERAUSBAU	Erläuterungsber.Nr. J-401
Planart LAGEPLAN UMGESTALTUNG GRÜSELGRABEN	Maßstab 1: 2 000

Planverfasser  SEHLHOFF GMBH Rachelstraße 53 94315 Straubing 	 SEHLHOFF GMBH INGENIEURE + ARCHITEKTEN	Bearb.	Meier
		Gezeich.	Biedermann
		Geprüft	Schlund
		Datum	17.08.2007

Flughafen München GmbH  München, den ..20.08.2007..  gez. i.V. Dr. Josef Schwendner gez. i.V. Nils Eichbaum	Geprüft	Datum	Zeichen
		17.08.2007	Blomeyer
		Anlage Nr. J-468	